



# WARENDORFER REITROUTE

Münsterland-Reitroute  
Abschnitt Kreis Warendorf-Nord



## INHALT

### DIE REITROUTE

Willkommen .....	4
Wegebeschaffenheit.....	8
Ausschilderung.....	9
Reitkennzeichen .....	9

### TAGESAUSRITTE

Wissenswertes .....	10
Picknick, Rastplätze und Parken .....	11
Die Tagestipps.....	13
Emsauenschleifen.....	13
Flusslandschaft Hessel-Milte .....	14
Flusslandschaft Hessel-Velsen .....	15
Einen – Dorseler Heide .....	16
Füchtertorfer Heide .....	17
Stadtrunde Warendorf.....	18
Fahrrouten für Kutschen .....	19



### RASTSTATIONEN (ESSEN UND TRINKEN)


1 Herrenhaus Harkotten.....	21
2 Gasthaus Eichenhof.....	22
3 Restaurant Zum Silberfuchs .....	23
4 Biergarten „Alte Herrlichkeit“ .....	24
5 Habichtshof.....	25
6 Heidehotel Waldhütte .....	26
7 Gasthus Lauheide .....	27



Reitroute an der Ems

## REITSTATIONEN (BETT UND BOX)

<b>8</b>	Pension Buschkotten .....	<b>29</b>	
<b>9</b>	Landhaus Buddenkotte.....	<b>30</b>	
<b>10</b>	Hof Houben.....	<b>31</b>	
<b>11</b>	Hof Venneker .....	<b>32</b>	
<b>12</b>	Ponyhof Georgenbruch.....	<b>33</b>	
<b>13</b>	GehöftOase Haverkamp .....	<b>34</b>	
<b>14</b>	Ferienhof Haselheide .....	<b>35</b>	
<b>15</b>	Pferdepension Kriegt .....	<b>36</b>	
<b>16</b>	Josephshof.....	<b>37</b>	
<b>17</b>	Hotel-Restaurant Emshof .....	<b>38</b>	
<b>18</b>	Hotel Johann.....	<b>39</b>	
<b>19</b>	Hof Schulze Hobbeling .....	<b>40</b>	
<b>20</b>	Reiterhof Haverkamp .....	<b>41</b>	
	Sehenswertes zum Thema Pferd .....	<b>42</b>	
	Kontaktadressen.....	<b>45</b>	
	Etappenplaner .....	<b>46</b>	

 Reitbetriebe mit diesem Symbol bieten Bett und Box auf einem Hof an.



## **WILLKOMMEN AUF DER WARENDORFER REITROUTE!**

*Auf der über 200 Kilometer langen ausgeschilderten Warendorfer Reitroute im nördlichen Teil des Kreises Warendorf sind spannende und abwechslungsreiche Ausritte garantiert.*



Reitroute im Liebestal, Ennigerloh

Landgaststätten und Reiterhöfe liegen als Rast- und Reitstationen direkt an der Strecke oder einige Galoppsprünge davon entfernt. Sie bilden attraktive Anlaufpunkte, die eine flexible Reittourenplanung vom Stunden- und Tagesritt bis zu einer mehrtägigen Reittour ermöglichen. Die Stationen sind auf den Seiten 21–41 detailliert dargestellt.

Neben einem großen Rundkurs von 130 Kilometern können auch zehn kleinere Rundkurse mit Längen von 9, 10, 13, 17, 17, 19, 20, 40, 49 und 68 Kilometern gewählt und beliebig miteinander kombiniert werden (zur Planung einzelner Etappen siehe Routenskizze mit Entfernungsangaben auf den Seiten 46/47).

## 6 Die Reitroute

Die Warendorfer Reitroute ist Teil der Münsterland-Reitroute. Die Münsterland-Reitroute ist 1.000 Kilometer lang und lädt Reiter und Pferd zu ausgedehnten Wanderritten durch die Kreise Borken, Coesfeld, Recklinghausen, Steinfurt, Warendorf und die Stadt Münster ein. Mehr Infos unter [www.muensterland-reitroute.de](http://www.muensterland-reitroute.de)



**Tipp:** Wenn du den **südlichen** Kreis Warendorf bereiten möchtest, bietet sich die Reitkarte „Münsterland-Reitroute Kreis Warendorf-Süd“ an. Sie bildet den Anschluss zur vorliegenden Karte „Münsterland-Reitroute Kreis Warendorf-Nord“ und beinhaltet den Routenverlauf auf 113 Kilometern durch die Städte und Gemeinden Ahlen, Beckum, Drensteinfurt, Oelde, Sendenhorst und Wadersloh.

Kostenfreie Bestellung beim Kreis Warendorf unter  
**Tel.: 025 81.53 6111 oder [tourismus@kreis-warendorf.de](mailto:tourismus@kreis-warendorf.de)**



Reitroute an der Hessel, Warendorf

## 8 Die Reitroute



### WEGEBESCHAFFENHEIT

Lass dich von der Vielfältigkeit der Warendorfer Parklandschaft überraschen: Neben Wallhecken, üppigen Wiesen und Feldern locken ausgedehnte Waldgebiete und naturnahe Bachläufe. Dazwischen liegen immer wieder die typischen stolzen Bauernhöfe und stattlichen Herrenhäuser. Und rund herum ein umwerfendes Grün.

Und das ist der Stoff, aus dem Reiterträume gemacht sind: Ein Drittel der Strecke besteht aus naturbelassenen Wegen (Sand-, Grün- und Waldwege), weitere 60 % aus gut bereiten Banketten (Grünstreifen) entlang von Wirtschaftswegen. Auf einigen Routenabschnitten reitest du auch auf asphaltierten oder geschotterten Wirtschaftswegen. Wir empfehlen daher, die Reitroute mit beschlagenen Pferden zu bereiten. An einigen Stellen quert die Warendorfer Reitroute auch stärker befahrene Landstraßen und Bahngleise. Die Pferde sollten daher an Straßenverkehr und vorbeifahrende Züge gewöhnt sein.



## AUSSCHILDERUNG

Die Warendorfer Reitroute ist deutlich sichtbar ausgeschildert, so dass die Orientierung im Gelände auch



ohne Reitkarte einfach ist. Die sechseckigen Reitroutenschilder stehen an allen wichtigen Kreuzungspunkten und Abzweigungen und weisen mit Pfeilen den richtigen Weg. Angebracht sind die Schilder so, dass du sie vom Rücken des Pferdes aus mühelos erkennen kannst.

## REITKENNZEICHEN – IM GELÄNDE NIE OHNE!

Wer in der freien Landschaft oder im Wald reitet, muss ein gut sichtbares, am Pferd beidseitig angebrachtes, gültiges Reitkennzeichen führen. Es besteht aus einem gelben Schild und jährlich zu wechselnden farblichen Aufklebern (Reitplaketten).

Für Gäste, die das in NRW notwendige Reitkennzeichen nicht besitzen, bietet der Kreis Warendorf diese auf Leihbasis für 5 € pro Pferd und Woche an.

Einen kostenlosen Flyer mit Informationen zur Reitregelung im Kreis Warendorf sowie eine Bestellmöglichkeit für die Reit- und Leihkennzeichen gibt es

**unter [www.reitroute.de](http://www.reitroute.de)  
und Tel.: 02581.536121.**



Pferde mit gelber Reitplakette

# TAGESAUSRITTE



*Die Warendorfer Reitroute eignet sich besonders für einen Tagesausritt. Ein Erlebnis mit dem Pferd für eine oder mehrere Stunden oder einen ganzen Tag in der Natur.*

Was gibt es Schöneres als eins zu sein mit dem Pferd in der Natur? Gönn dir in deinem Reiturlaub als geübter Reiter nicht nur eine Stunde auf dem Pferd drücken, sondern reite einen halben oder gar einen ganzen Tag. Durchquere dabei die münsterländer Parklandschaft, reite entlang der Flüsse Ems und Hessel, passiere schöne Wälder oder lasse einfach deine Seele auf weiten Wiesen baumeln. Lerne dabei Land und Leute aus einer völlig neuen Perspektive kennen. Eng bei den Pferden kannst du dich bei einem Picknick auf einer Weide, auf einer Waldlichtung, am Feldrand oder bei einem einheimischen Gastwirt stärken und erholen.

### **TIPPS FÜR TAGESAUSRITTE**

Für Reiter stehen sechs Tourentipps zwischen 9 und 20 Kilometern zur Verfügung. Die Tagestipps sind in der Reitkarte eingezeichnet und auf den folgenden Seiten beschrieben. Detailkarten in einem größeren Maßstab können auch unter [www.reitroute.de](http://www.reitroute.de) (Menüpunkt Tagesausritte) kostenlos heruntergeladen und ausgedruckt werden.

### **PICKNICKPLÄTZE UND EINKEHR**

Unsere Raststationen laden dich mit einem gastronomischen Angebot zur Einkehr ein. Die Pferde können hier am Anbindebalken angebunden und getränkt werden.



## 12 Tagesausritte

Oftmals bewegst du dich aber auch auf einsamen Streckenabschnitten fernab der Ortschaften. Dort findest du einige perfekte Picknickplätze, an denen es sich so schön und kultiviert picknicken lässt. Mal eine Schutzhütte mit Dach, mal eine Sitzgruppe unter freiem Himmel oder auch „nur“ eine ruhig gelegene Bank mit



genug Platz für die Pferde. Zwischen grünen Wiesen und Feldern wartet deine ganz persönliche Auszeit. Die Rastplätze sind in der Karte mit einem Symbol gekennzeichnet.

### PARKEN



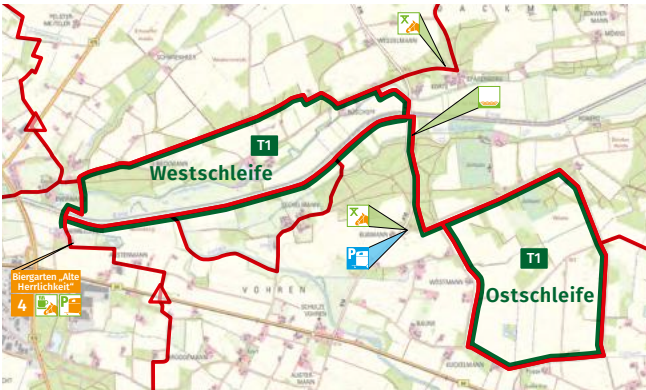
In der Karte sind öffentliche Parkplätze eingezeichnet, auf denen du deinen Pferdehänger parken kannst und einen einfachen Einstieg in die Route bekommst.



Natürlich bieten auch die Reit- und Raststationen entlang der Route einige Parkmöglichkeiten für Pferdehänger auf ihren Höfen an. Möchtest du diese Parkplätze in Anspruch nehmen, so bitten wir dich, dich vorher telefonisch anzumelden.



## TAGESTIPP EMSAUEN-SCHLEIFEN



**Ort:** Warendorf

**Markierung in der Karte:**  
**Nr. 1 grün**

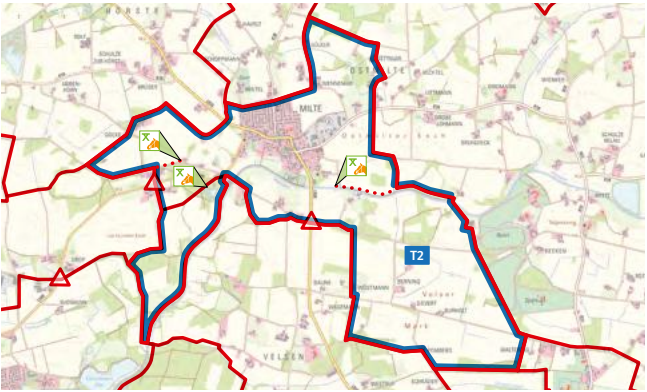
**Länge:** gesamt 17 Kilometer;  
teilbar in Ostschleife 6 Kilometer  
und Westschleife 9 Kilometer

**Einstieg:** Parkplatz mit  
Pferdeanbindebalken an der  
Kreisstraße 18

**Einkehr:** Biergarten „Alte  
Herrlichkeit“ (Nr. 4, Seite 24)

Östlich von Warendorf führt der Tipp über wunderschöne Gras- und Sandwege. „Emsauen-Schleifen“ – so lautet der Titel dieser außergewöhnlichen und landschaftlich reizvollen Tour. Auf der Westschleife kannst du einen wunderschönen Streckenabschnitt direkt an der Ems erkunden. Drei Kilometer geht es am Fluss entlang. Das Verbindungsstück zwischen West- und Ostschleife bietet auf einem Sandweg etwas Besonderes: Durch den südlichen Talgraben der Ems ist ein Ritt durch eine Furt möglich. Der Ostkurs führt über ruhige Reitwege an Feldern und Wiesen und am Golfplatz vorbei. Dadurch, dass sich diese Route in verschiedene Abschnitte unterteilen lässt, eignet sie sich auch hervorragend für einen feierabendlichen Ausritt, um die Seele baumeln zu lassen und anschließend gemütlich einzukehren.

## TAGESTIPP FLUSSLANDSCHAFT HESSEL – MILTE

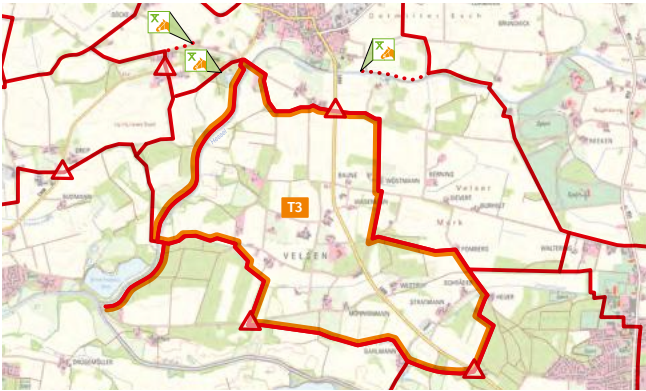


**Ort:** Warendorf-Milte  
**Markierung in der Karte:**  
**Nr. 2 blau**  
**Länge:** 19,5 Kilometer

**Einstieg:** Der Einstieg ist an mehreren Stellen dieser Runde möglich. Einen festgelegten Startpunkt gibt es nicht.  
**Tipp:** Picknick selbst mitnehmen

Zwischen Warendorf und Telgte verläuft diese Rundtour über wunderschöne und einsame Gras- und Sandwege. Zu den Höhepunkten für Reiter und Pferde zählt dabei die etwa drei Kilometer lange Etappe direkt an dem Flüsschen Hessel. Aber auch die abwechslungsreiche Landschaft durch die Bauerschaft Velsen ist besonders reizvoll. Sie zeichnet sich durch einen häufigen Wechsel von Feldern, Wäldern und Wiesen aus. Vor allem die schönen Waldwege laden zu schnellen Gangarten ein. Kurz vor der Kreuzung der Hessel im westlichen Teil der Etappe wartet ein anspruchsvolles Landschaftselement auf dich: Eine kleine Sandrampe gilt es abwärts zu überwinden. Der westliche Routenabschnitt bietet Zwei- und Vierbeinern wegen einer separaten Routenführung zum nebenstehenden Wirtschaftsweg besondere Ruhe.

## TAGESTIPP FLUSSLANDSCHAFT HESSEL – VELSEN



**Ort:** Warendorf-Bauernschaft  
Velsen

**Markierung in der Karte:**

**Nr. 3 orange**

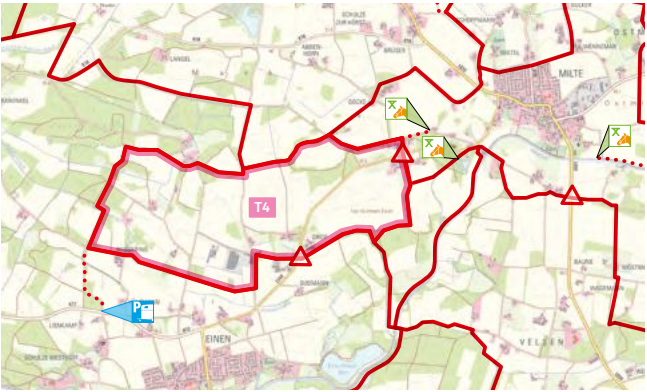
**Länge:** 13 Kilometer

**Einstieg:** Der Einstieg ist an mehreren Stellen dieser Runde möglich. Einen festgelegten Startpunkt gibt es nicht.

**Tipp:** Picknick selbst mitnehmen

Wenn du nicht so viel Zeit oder Lust hast, die fast 20 Kilometer lange Tour „Flusslandschaft Hessel – Milte“ zu reiten, dann empfehlen wir die wunderschöne, etwas kürzere Variante „Flusslandschaft Hessel – Velsen“. Die 13 Kilometer lange Etappe führt fast ausschließlich auf autoarmen oder komplett autofreien freien Sand- und Graswegen durch die Bauernschaft Velsen. Die Etappe direkt an der Hessel ist ein wahrer Genuss und auch der kleine, 1 Kilometer lange Stich östlich des Ems-Hessel-Sees sollte auf gar keinen Fall ausgelassen werden; hier reitest du direkt an der Abbruchkante des Steilufers der Hessel entlang.

## TAGESTIPP EINEN – DORSELER HEIDE



**Ort:** Telgte/Warendorf-Einen

**Markierung in der Karte:**

**Nr. 4 rosa**

**Länge:** 9 Kilometer

**Einstieg:** kleiner Parkplatz für max. 3 Pferdehänger an der Kreisstraße 17 von Eienen Richtung Vechtrup

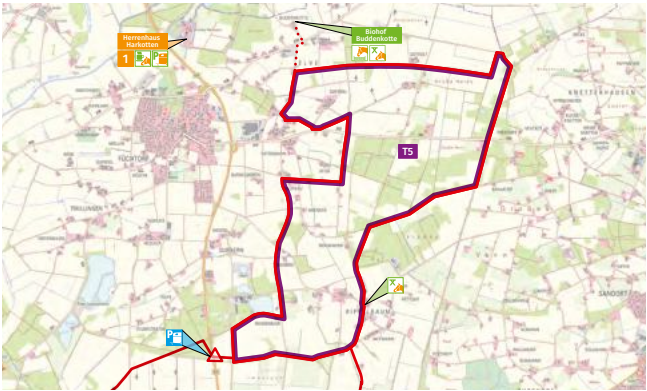
**Tipp:** Picknick selbst mitnehmen

Eine schöne Runde nördlich von Warendorf-Eienen bietet sich für eine Tour nach Feierabend durch die Warendorfer Ortsteile an. Der Ritt ist vor allem im östlichen Teil der Strecke durch zahlreiche Felder geprägt. Breite Bankette bieten dir die Möglichkeit, vom Pferderücken aus nebeneinander die Landschaft zu genießen. Der westliche Teil der Strecke lädt zu einer schnellen, sportlichen Gangart ein. Dieser Streckenabschnitt ist durch einen längeren naturbelassenen Waldweg im Bereich der Dorseler Heide gekennzeichnet und lässt Reiterherzen höher schlagen.

Die Route kann auch mit der Runde Flusslandschaft Hessel-Milte kombiniert und auf insgesamt ca. 21 km deutlich erweitert werden.



## TAGESTIPP FÜCHTORFER HEIDE



**Ort:** Sassenberg-Füchtorf

**Markierung in der Karte:**

**Nr. 5 lila**

**Länge:** 17 Kilometer

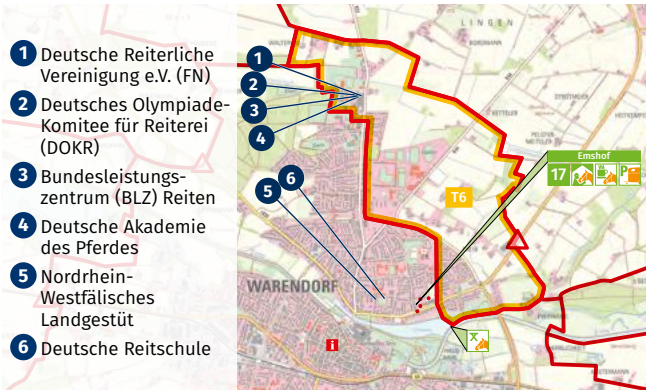
**Einstieg:** Parkplatz Fichtenbusch mit Pferdeanbinde-

balken an der Bundesstraße 475 zwischen Sassenberg und dem Ortsteil Füchtorf

**Einkehr:** Café Wappensaal im Herrenhaus Harkotten (Nr. 1, Seite 21)

Durch Wald, Weiden und eine ehemalige Moorlandschaft führt der Kurs. Der westliche Abschnitt dieser Tagestour führt dich entlang des Waldgebiets Fichtenbusch, das zum Landschaftsschutzgebiet Subbern gehört. Im weiteren Verlauf führt die Route zum Elver Bach nach Füchtorf. Kurz darauf bietet sich als Einkehrmöglichkeit das Café im Herrenhaus Harkotten an, für das ein kurzer Abstecher von der Strecke erforderlich ist. Nach einer Stärkung lässt sich anschließend die Münsterländer Parklandschaft mit Blick auf den Teutoburger Wald umso besser genießen. Auf der ebenen Route geht es dann weiter entlang einer mehrere Kilometer langen Allee. Die östliche Wegstrecke führt im Wechsel zwischen Wäldern und Wiesen durch das Landschaftsschutzgebiet Rippelbaum. Der südliche Zipfel bietet einen besonderen Abschluss mit einem Ritt durch eine ehemalige Moorlandschaft, bevor es zum Startpunkt zurückgeht.

## TAGESTIPP STADTRUNDE WARENDORF



- 1 Deutsche Reiterliche Vereinigung e.V. (FN)
- 2 Deutsches Olympiade-Komitee für Reiterei (DOKR)
- 3 Bundesleistungszentrum (BLZ) Reiten
- 4 Deutsche Akademie des Pferdes
- 5 Nordrhein-Westfälisches Landgestüt
- 6 Deutsche Reitschule

**Ort:** Warendorf-Zentrum  
**Markierung in der Karte:**  
**Nr. 6 gelb**  
**Länge:** 10 Kilometer

**Einstieg:** Der Einstieg ist an mehreren Stellen dieser Runde möglich. Einen festgelegten Startpunkt gibt es nicht.  
**Einkehr:** Hotel-Restaurant Emshof (Nr. 17)

Auf Gras- und Sandwegen durch die Stadt reiten – das klingt fast zu schön, um wahr zu sein. Doch in Warendorf ist genau das möglich. So führt der Weg unter anderem durch den Ems-Park und am Josephs-Hospital vorbei. Wohl einmalig ist ein Reitweg am Rande eines Baugebietes, der an gepflegten Gärten entlangführt und durch einen begrünten Lärmschutzwall geschützt ist. Im weiteren Verlauf führt die Strecke über einen baumumsäumten Sandweg entlang der Dr.-Rau-Allee, wo neben Reitern und Radfahrern auch motorisierter Verkehr unterwegs ist. Weiter geht es vorbei an der Sportschule der Bundeswehr und über das Gelände der Deutschen Reiterlichen Vereinigung (FN) und dem Deutschen Olympiade-Komitee für Reiterei (DOKR). Auf dem Rückweg verläuft die Route durch die Bauerschaft Gröbblingen. Auch dieser Abschnitt bietet dir und deinem Pferd durch den wechselnden Untergrund jede Menge Abwechslung.




## FAHRROUTEN FÜR GESPANNE UND KUTSCHEN

Der Fahrsport erfreut sich zunehmender Beliebtheit. Die Nachfrage nach Routen im Gelände, die auch mit der Kutsche befahren werden können, wächst.

Die Warendorfer Reitroute richtet sich in erster Linie an Reiter. Sie ist aus rechtlichen Gründen (Landesnaturenschutzgesetz LNatSchG NRW) oder geländetechnischen Gründen (z. B. Engstellen) nicht durchgängig mit einem Gespann befahrbar. Wir haben aber einige Rundkurse auf der Warendorfer Reitroute herausgestellt, die mit einer Kutsche befahren werden können und dürfen.

Diese Tourentipps für Gespanne findest du unter [www.reitroute.de](http://www.reitroute.de) (Menüpunkt **Kutsch-/Fahrrouen**)

# DIE RASTSTATIONEN



Wenn du und dein Pferd eine Verschnaufpause brauchen, findest du als speziellen Service ausgewiesene Raststationen. Äußeres Erkennungs-

merkmal sind die hölzernen Stelen mit der Aufschrift „Raststation“ sowie Anbindemöglichkeiten für dein Pferd. Hier kannst du dein Pferd sicher anbinden und tränken. Und ist das Pferd erst einmal gut versorgt, kann sich auch der Reiter ruhig niederlassen.

Alle Raststationen bieten ein kulinarisches Angebot mit kalten und warmen Speisen. Die typisch westfälische Gastfreundlichkeit gibt's gratis dazu.

Weitere Informationen zu den Raststationen unter [www.reitroute.de](http://www.reitroute.de)



## HERRENHAUS HARKOTTEN



Harkotten 2 | 48336 Sassenberg-Füchtorf  
 Tel.: 054 26.26 38 | [info@harkotten.eu](mailto:info@harkotten.eu)  
[www.schlossharkotten.de](http://www.schlossharkotten.de)

Die Doppelschlossanlage Harkotten liegt an der Grenze der Bundesländer Nordrhein-Westfalen und Niedersachsen. Auf dem Gelände des klassizistischen Herrenhauses von Korff befindet sich das Schlosscafé, der „Wappensaal“. Im geschmackvoll eingerichteten Ambiente können unsere Gäste bei Kaffee und Kuchen in eine geschichtsträchtige Atmosphäre eintauchen. In der Beletage des Herrenhauses wurde ein Museum eingerichtet. Dort können die historischen Wandmalereien von Phillip Ferdinand Bartscher besichtigt werden.

### Ausstattung

- Anbindemöglichkeit für Pferde
- Reithalle • Reitplatz • Parkplätze für 4 Pferdehänger

### Angebote

- Auf vorherige Anfrage werden Führungen angeboten

### Gastronomie

- Sa. + So werden Snacks und Kuchenspezialitäten angeboten

### Öffnungszeiten

- Sa. + So. 11–18 Uhr
- wochentags für Gruppen auf Anfrage, Buchung in Verbindung mit Führungen durch das Herrenhaus jederzeit

## GASTHAUS EICHENHOF



Feldmark 3 | 48336 Sassenberg  
Tel.: 02583.3307 oder 1585 | [info@gasthaus-eichenhof.de](mailto:info@gasthaus-eichenhof.de) | [www.gasthaus-eichenhof.de](http://www.gasthaus-eichenhof.de)

Das Gasthaus Eichenhof ist ein für seine Fischspezialitäten weithin bekanntes Restaurant mit herzlichem Service, idyllischem Biergarten und Plätzen mit direktem Blick auf den Kinderspielplatz. Weitere Highlights sind die Schnitzelgerichte sowie die Salate mit hausgemachtem Dressing. Einen kleinen Einblick in das Restaurant, die aktuellen Buffetangebote sowie die Speisekarte findest du auf [www.gasthaus-eichenhof.de](http://www.gasthaus-eichenhof.de).

### Ausstattung

- Anbindebalken für Pferde
- Parkplätze für Pferdehänger

### Gastronomie

- Gastronomie mit schönem Biergarten und Blick auf die Pferde-Anbindemöglichkeit
- internationale und münsterländische Fischspezialitäten, westfälische Schnitzelvariationen, Suppen, Salate, Vegetarisch
- großes Wildbuffet, großes Fischbuffet

### Öffnungszeiten

- Di. – Sa. ab 17 Uhr, So. 11.30 – 14 Uhr und ab 17 Uhr
- Mo. Ruhetag

## RESTAURANT ZUM SILBERFUCHS



3



Versmolder Straße 5 | 48336 Sassenberg  
 Telefon: 0 25 83. 47 33  
[www.restaurant-zum-silberfuchs.de](http://www.restaurant-zum-silberfuchs.de)

Das Restaurant „Zum Silberfuchs“ liegt im Erholungsgebiet Feldmark ganz in der Nähe des Feldmarksees. Die Lage an der Warendorfer Reitroute sowie die zahlreichen Fahrrad- und Wanderwege bilden ein lohnendes Ausflugsziel sowohl für Familien als auch für Gruppen oder Einzelpersonen. Unsere Küche ist für ihre Vielseitigkeit und Schmackhaftigkeit bekannt. Genieße die kroatische Gastfreundschaft, die kulinarischen Genüsse und das mediterrane Flair unseres Hauses!

### Ausstattung

- Anbindebalken für Pferde
- 5 Parkplätze für Pferdehänger

### Angebote

- kroatische Spezialitäten
- saisonale Gerichte (z.B. Spargel-, Wild-, Pfifferlinggerichte)
- frische Fischspezialitäten nach mediterraner Art und vieles mehr

### Gastronomie

- Restaurant mit Biergarten, 120 Sitzplätze drinnen, 80 Sitzplätze draußen

### Öffnungszeiten

- Mo., Mi. – So. 11.30 – 14 Uhr und 17 – 22 Uhr
- Dienstags Ruhetag

## BIERGARTEN „ALTE HERRLICHKEIT“



Ostbezirk 3 | 48231 Warendorf

Tel.: 02581.7825007 | [info@herrlichkeit1870.de](mailto:info@herrlichkeit1870.de)

[www.herrlichkeit1870.de](http://www.herrlichkeit1870.de)

Wer mit dem Fahrrad, zu Fuß oder mit dem Pferd in der wunderschönen Natur rund um Warendorf und der Ems unterwegs ist, kommt an dem idyllischen Biergarten mitten im Grünen an der alten Herrlichkeit nicht vorbei. Der alte Baumbestand an dem historischen und denkmalgeschützten Landhaus lädt zum Verweilen ein. Seit 2021 können Erholungshungrige in der Natur ihre Seele baumeln lassen und auch einige kulinarische Kleinigkeiten im Selbstbedienungs-Biergarten genießen. Eine breit gefächerte Getränkeauswahl und frisch zubereitete Stärkungen lassen dich nach deinem Zwischenstopp gestärkt die nächste Etappe in Angriff nehmen.

### Ausstattung

- Anbindebalken für Pferde
- 10 Parkplätze für Pferdeanhänger

### Gastronomie

- Selbstbedienungs-Biergarten
- Kuchen, Eis, Pommes Frites, Bratwurst, Currywurst, Flammkuchen

### Öffnungszeiten

- Do., Fr. 17–22 Uhr, Sa 14–22 Uhr, So 11–18 Uhr (im Winter geschlossen – bitte Hinweise auf der Homepage beachten)



# HABICHTSHOF



5



Schirl 55 | 48346 Ostbevern

Tel.: 02532.7921 | [cafe@habichtshof.de](mailto:cafe@habichtshof.de)[www.habichtshof.de](http://www.habichtshof.de)

Unser Bauernhofcafé bietet Platz für ca. 80 Personen im Tennenbereich, ca. 40 Personen im Frühstücksraum und ca. 60 Personen im Garten. Bestechend ist die absolut ruhige Lage, umgeben von Feldern und Wald. Unser Hof liegt direkt an der Warendorfer Reitroute, am Radwegnetz Münsterland und am Wanderweg. In unserem Hofladen bieten wir außerdem landwirtschaftliche Produkte sowie ausgefallene Geschenkideen.

## Ausstattung

- Anbindebalken für Pferde
- 4 Parkplätze für Pferdehänger

## Gastronomie

- Bauernhofcafé mit zusätzlich kleinen, warmen und saisonalen Gerichten
- selbstgebackene Torten und Kuchen, Steinofenbrot, Wurstplatten, Suppen, Spargel, Grünkohl etc. in der Saison

## Öffnungszeiten

- März–Mitte Dezember: Do.–So. 12–19 Uhr
- Mitte Dezember bis Ende Februar geschlossen
- Bitte erkundigen Sie sich auf unserer Homepage nach eventuellen Änderungen der Öffnungszeiten

## HEIDEHOTEL WALDHÜTTE



Im Klatenberg 19 | 48291 Telgte

Tel.: 02504.9200 | [info@heidehotel-](mailto:info@heidehotel-waldhuette.de)

[www.heidehotel-waldhuette.de](http://www.heidehotel-waldhuette.de)

Inmitten idyllischer Waldlage, direkt an der Warendorfer Reitroute, liegt das Heidehotel Waldhütte. Mit seiner großen Gartenterrasse und der neuzeitlich-westfälischen Küche lädt es zum Verweilen ein. Eingebettet in das Landschaftsschutzgebiet Klatenberge und umgeben von Rad-, Wander- und Reitwegen lässt es keine Wünsche offen – weder für Reiter, noch für das Pferd.

### Ausstattung

- überdachter Rastplatz direkt an der Reitroute mit Sitzmöglichkeiten, Anbindebalken für Pferde und Pferdetränke ca. 50 m vom Hotel entfernt
- 10 Parkplätze für Pferdehänger

### Gastronomie

- internationale Speisekarte, saisonale Gerichte, westfälisch-münsterländische Spezialitäten, Wildgerichte, Suppen, Salate, Eis

### Öffnungszeiten

- Mo. – So. 7 – 10.30 Uhr Frühstück (nur mit Anmeldung), 12 – 14 Uhr warme Küche, ab 14 Uhr Kaffee und Kuchen, 18 – 21.30 Uhr warme Küche
- kein Ruhetag

## GASTHUS LAUHEIDE



Lauheide 3 | 48291 Telgte

Tel.: 02504.9334211 | [info@gasthus-lauheide.de](mailto:info@gasthus-lauheide.de)

[www.gasthus-lauheide.de](http://www.gasthus-lauheide.de)

Das Gasthus Lauheide lädt ein, sich wohl zu fühlen. Mit Westfälischer Küche und hausgebackenen Leckereien wird unser Team dich verwöhnen, ob auf der großen Sonnenterrasse unter altem Baumbestand mit Blick auf den Pferdeanbindebalken oder in unseren großzügigen und gemütlichen Innenräumen. Aufgetischt: Nimm Platz und genieße das Ambiente. Wir tischen auf und lassen dir in unserer Karte die Qual der Wahl. Lass dir Zeit und genieße den Augenblick und dein Frühstück. Bonjour und bon appetit!

### Ausstattung

- Anbindebalken für Pferde
- Parkplätze für Pferdehänger

### Gastronomie

- Westfälische Küche mit mediterraner Note
- Hausbäckerei: frische Brote, Brötchen, Kuchen und andere Leckereien – alles auch zum Mitnehmen
- Reichhaltiges Frühstücksbuffet jeden Sonntag von 9–12 Uhr
- Deko-Artikel, Kunstgegenstände, Öle

### Öffnungszeiten

- Mo., Di., Do., Fr., Sa. 10–18 Uhr; So. 9–18 Uhr
- Mittwochs Ruhetag

# DIE REITSTATIONEN



Du suchst einen Platz zum Schlafen für dich und dein Pferd? Dann hast du 13 Betriebe zur Auswahl.

Und wer gerne Reitunterricht nehmen oder Kutschfahrten oder geführte Ausritte in die Umgebung unternehmen möchte: Einige der Betriebe sind auch dafür ausgerüstet.

Die Reiterhöfe eignen sich somit nicht nur für einen Aufenthalt für eine Nacht, sondern auch für einen Kurzaufenthalt oder einen Urlaub. Jeder Hof hält – neben dem individuellen Reit- und Urlaubsangebot – auch mehrere Tages-Tourentipps in die Umgebung auf der Reitroute für dich bereit.

Weitere Informationen zu den Reitstationen unter [www.reitroute.de](http://www.reitroute.de)

## PENSION BUSCHKOTTEN



Elve 6 | 48336 Sassenberg-Füchtorf

Tel.: 05426.2324 | [info@pension-buschkotten.de](mailto:info@pension-buschkotten.de)

[www.pension-buschkotten.de](http://www.pension-buschkotten.de)

Idealer Reiterurlaub in ruhiger, ländlicher Pension direkt am Wald. Auch Wochenend- und Kurzurlauber sind herzlich willkommen. Die Unterkunft erfolgt in freundlichen Zimmern mit Dusche und WC oder in den neuen, gemütlichen Ferienblockhäusern. Die Pferde werden in dem modernen Pferdestall mit hellen Boxen oder auf der Weide untergebracht.

### Ausstattung

- Anbindemöglichkeit für Pferde
- 10 Stellplätze für Pferdehänger
- Rastplatz „Elve Zentrum“

### Angebote

- 10 Stellplätze für Gastpferde
- Unterbringung der Pferde in modernen Boxen und auf der Weide
- Hofnutzung für Gruppenausflüge mit Pferd
- Museum ländl. Brauchtum und historisches Sägewerk

### Übernachtung

- 4 Ferienblockhäuser (44 und 66 m<sup>2</sup>) mit Wohnküche, Bad, Schlafzimmer, Fußbodenheizung, Terrasse, Kaminofen, WLAN, TV
- 1 Ferienwohnung und 3 Einzel- und 12 Doppelzimmer mit Dusche/WC, Selbstversorgerküche
- Frühstück, Halbpension, weitere Mahlzeiten nach Absprache

## REITER- UND FERIENHOF LANDHAUS BUDDENKOTTE



Elve 12 | 48336 Sassenberg-Füchtorf

Tel.: 05426.681 | [info@ferienhof-](mailto:info@ferienhof-buddenkotte.de)

[buddenkotte.de](http://buddenkotte.de) | [www.ferienhof-buddenkotte.de](http://www.ferienhof-buddenkotte.de)

Wander- und Hobbyreiter sowie Kutschfahrer sind ebenso willkommen wie Turnierreiter. In ruhiger Lage nahe Warendorf und mit gut ausgestatteten Gästezimmern kommt hier auch die Erholung nicht zu kurz. Für Selbstversorger steht eine gemütliche Küche mit offenem Kaminbereich zur Verfügung.

### Ausstattung

- Anbindemöglichkeit für Pferde
- 15 Stellplätze für Pferdehänger
- 10 Lehr- und Schulpferde
- Reitplatz • Reithalle
- FN-geprüfte Reitschule\*\*\*\*

### Angebote

- 10 Stellplätze für Gastpferde
- Unterbringung der Pferde in Boxen und auf der Weide direkt am Hof
- qualifizierter Reitunterricht für Hausgäste

### Übernachtung

- 12 Gästezimmer mit eigenem Bad/WC
- 1 Ferienwohnung
- Selbstversorgung möglich
- Für Gruppen und Wanderreiter besteht nach Absprache auch die Möglichkeit der Abendverpflegung

## FERIENHOF HOUBEN



Stränger Straße 31 | 33775 Versmold

Tel.: 05423.4690639 | Mobil: 0172.5386667

jenshouben@web.de | www.kutschfahrten-warendorf.de

Unser 100 Jahre alter Bauernhof liegt in der münsterländer Parklandschaft und hat direkten Anschluss an die Waren-dorfer Reitroute. Kutschfahrten sind ab Hof nach Absprache möglich. Zwei großzügige Ferienwohnungen mit je ca. 90 m<sup>2</sup> sowie eine Sitzecke im Freien mit Grillmöglichkeit laden zum Entspannen ein. Wir freuen uns auf dich!

### Ausstattung

- Anbindemöglichkeit für Pferde
- Toiletten (außen) und Sitzmöglichkeiten für Reiter
- 2 Stellplätze für Pferdehänger

### Angebote

- 4 Stellplätze für Gastpferde
- Unterbringung der Pferde in Boxen (ca. 10 m<sup>2</sup>)
- Kutsch- und Planwagenfahrten
- Reitplatz

### Übernachtung:

- 2 ruhige Ferienwohnungen (ca. 90 m<sup>2</sup>)
- Wohn-Esszimmer mit TV, voll ausgestattete Küche, zwei Schlafzimmer, Bad, separat Dusche und WC
- Von der im ersten Stock liegenden Wohnung hast du einen wunderbaren Ausblick auf die Pferdewiesen und Getreidefelder rund um den Hof
- WLAN
- Selbstversorger

## HOF VENNEKER



Neuwarendorf 28 | 48231 Warendorf

Tel.: 02581.3767

Bett und Box unter einem Dach! Unser Pferdepensionsbetrieb ist direkt an die Münsterland-Reitroute angebunden und ruhig am Waldrand gelegen. Die Pferde können in hellen Boxen, im Paddock oder auf der angrenzenden Weide untergebracht werden. Das Apartment befindet sich auf der Tenne des Bauernhauses. Von der Sitzgruppe vor dem Apartment kann man die Hofatmosphäre entspannt genießen und ist direkt bei den Pferden. Wanderreiter herzlich willkommen!

### Ausstattung

- Anbindemöglichkeit für Pferde
- Toiletten (außen) und Sitzmöglichkeiten für Reiter
- 6 Stellplätze für Pferdehänger

### Angebote

- 6 Stellplätze für Gastpferde (auf Anfrage auch mehr)
- Unterbringung der Pferde in Boxen, Weide, Paddock
- Reitplatz

### Übernachtung

- Einraum-Apartment (ca. 30 m<sup>2</sup>) mit Blick in den Hof
- einfache Ausstattung: Doppelstockbett für 2 Personen, Fernseher, Küchenzeile. Auf Wunsch Zusatzmatratze.
- Dusche direkt an das Apartment angrenzend; Toilette außenliegend neben dem Apartment
- Selbstversorger



## PONYHOF GEORGENBRUCH



Müssingen 25 | 48351 Everswinkel

Tel.: 02582.1216 | [info@ponyhof-georgenbruch.de](mailto:info@ponyhof-georgenbruch.de) | [www.ponyhof-georgenbruch.de](http://www.ponyhof-georgenbruch.de)

Erlebnisreicher Urlaub im schönen Münsterland nahe der Pferdestadt Warendorf auf einem romantischen Gutshof der Familie Schulze Zurmussen für reitbegeisterte Familien, Fahrradfreunde und Wanderer, Erholungssuchende und Urlauber mit eigenem Pferd. Gepflegte Reitanlage mit Pensionsstall. Diverse Freizeitaktivitäten auf dem Hof und in der näheren Umgebung.

### Ausstattung

- Reitplatz • Reithalle
- Parkplätze für 5 Pferdehänger vorhanden
- 40 Lehr- und Schulpferde • FN-Reitschule\*\*\*\*
- FN-Qualifizierter Ausbilder: Trainer B und C, Pferdewirt Reiten

### Angebote

- Anbindebalken, Sitzmöglichkeiten für Wanderreiter
- Toiletten (außen) vorhanden
- Plätze für Gastpferde
- Unterbringung in Boxen (3,50 x 3,60 m), Paddock und auf der Weide
- Kutschwagenfahrten, geführte Ausritte, Reitunterricht in Dressur und Springen, Vielseitigkeit

### Unterkunft:

- acht Ferienwohnungen auf dem Hof, Brötchenservice
- Wohnbereich mit kompletter Küche, 2 Schlafzimmer, Bad teilweise mit Badewanne und Infrarotkabine • TV, kostenfreies WLAN
- Hunde auf Anfrage

## GEHÖFTOASE HAVERKAMP



Loburg 39 | 48346 Ostbevern

Tel.: 02532.959550

kuh@gehoeftoase.de | www.gehoeftoase.de

Auf unserem Erlebnishof „GehöftOase“ bieten wir mitten in wunderschöner Natur, abseits der Stadt, diverse Angebote für Groß und Klein an. In unserem im Jahre 2006 renovierten Landherbergenhaus befinden sich modern ausgestattete Zimmer, eine große Wohntenne sowie eine Küche für Selbstversorger. Für Wanderreiter bieten wir komfortable 1–2 Bettzimmer mit jeweils einem Bad an. Gerne kümmern wir uns auch um die Verpflegung während deines Aufenthaltes bei uns.

### Ausstattung

- Anbindebalken für Pferde
- 2 Parkplätze für Pferdehänger
- Reitplatz

### Angebote

- 2 Stellplätze für Gastpferde
- Unterbringung auf der Weide, im Paddock, im Offenstall (nach Absprache)

### Übernachtung

- 3 Doppelzimmer
- Frühstück

## FERIENHOF HASELHEIDE



14



Haselheide 2 | 48346 Ostbevern

Tel.: 02532.7307

bauernhof.gerbert@yahoo.de

Genieße einen entspannten Aufenthalt in einer unserer drei Ferienwohnungen. Der Ferienbauernhof für Wanderreiter, Familien mit Kindern, Paare und Senioren hat ein großes Freizeitgelände, einen Pool, Feuerstelle, Grill, Liegewiese, Spielgeräte, Streichelzoo und gemütliche Sitzecken.

### Ausstattung

- Anbindemöglichkeiten für Pferde
- 10 Parkplätze für Pferdehänger

### Angebote

- 4 Stellplätze für Gastpferde
- Unterbringung der Pferde in Boxen (12 qm)

### Übernachtung

- 3 Ferienwohnungen
- komplett eingerichtete Wohnungen mit jeweils Küchenzeile, Bad, Wohnzimmer, zwei Schlafbereichen und 4 Betten
- Selbstversorger (Bäcker in 700 m Entfernung)

## PFERDEPENSION KRIEFT



Greffener Straße 19 | 48361 Beelen

Tel.: 02586.1677

[mkriegt@web.de](mailto:mkriegt@web.de)

Unser Reiterhof liegt direkt an der Münsterland-Reitroute am Ortsrand von Beelen in Richtung Harsewinkel-Greffen. Für Übernachtungspferde steht eine Weide zur Verfügung. Wir bieten Wanderreitern auch einen Ort zur Rast.

### Ausstattung

- Anbindemöglichkeiten für Pferde
- 2 Parkplätze für Pferdehänger
- Reithalle
- Longierhalle
- Reitplatz
- Solarium

### Angebote

- 2 Stellplätze für Gastpferde
- Unterbringung auf der Weide

### Übernachtung

- Wanderreiter können in naheliegenden Hotels und Pensionen untergebracht werden.

## REITANLAGE JOSEPHSHOF



Sassenberger Straße 43 | 48231 Warendorf  
 Tel.: 02581.634271 | Mobil: 0160.4142107  
[www.reitanlage-josephshof.de](http://www.reitanlage-josephshof.de)

Unser privat geführter Pensionsbetrieb in Familienhand liegt im Herzen von Warendorf, nur fünf Gehminuten von der Innenstadt entfernt und in unmittelbarer Nähe zum Nordrhein-Westfälischen Landgestüt. Die Stallgemeinschaft setzt sich aus Berufs-, Sport-, Turnier- und Freizeitreitern zusammen. Wanderreiter sind herzlich willkommen.

### Ausstattung

- Anbindebalken für Pferde
- 2 Parkplätze für Pferdehänger
- Paddocks und Weiden
- Reithalle • Longierhalle • Außenplätze für Dressur und Springen, Pferdewaschplatz, überdachte Führenanlage

### Angebote

- 2 Stellplätze für Gastpferde • Unterbringung der Pferde in Boxen (3,0 x 3,0 m und 3,0 x 4,0 m), im Paddock oder auf der Weide

### Übernachtung

- Wanderreiter können im benachbarten Hotel Emshof oder in den nahegelegenen Hotels Johann oder Villa Sophia untergebracht werden.
- Auch nahegelegene Ferienwohnungen sind vorhanden.

## HOTEL-RESTAURANT EMSHOF



Sassenberger Straße 39 | 48231 Warendorf  
Tel.: 02581.2300 | [info@emshof-hotel.de](mailto:info@emshof-hotel.de)  
[www.emshof-hotel.de](http://www.emshof-hotel.de)

Das Hotel Ems Hof liegt 500 m vom Warendorfer Markt-  
platz entfernt, direkt neben dem NRW-Landgestüt und  
gegenüber dem Emssee. Das Hotel bietet dir großzügig  
ausgestattete Zimmer mit Bad/Dusche, WC und Kabel-  
TV. Die Pferde können in einem unmittelbar benach-  
barten Betrieb untergestellt werden. Wir würden uns  
freuen, dich bald einmal bei uns begrüßen zu dürfen.

### Ausstattung

- Anbindebalken für Pferde
- 30 Parkplätze für Pferdehänger
- Angebote
- Gastpferde werden in umliegenden Höfen untergebracht

### Übernachtung

- 33 Gästezimmer, davon 18 Doppelzimmer, 12 Einzelzimmer und 3 Dreibettzimmer
- alle Zimmer mit Dusche/Bad, WC und Kabel-TV
- Frühstück, Halbpension, Vollpension

### Gastronomie

- unser Restaurant hat Mo.–So. von 7–24 Uhr geöffnet
- 350 Sitzplätze
- Frühstücksbuffet, abwechslungsreiche Mittags- und Abendkarte

## HOTEL JOHANN



18



Emsstraße 15 | 48231 Warendorf

Tel.: 02581.63800

info@hotel-johann.de | www.hotel-johann.de

Mitten im Herzen der schönen Altstadt von Warendorf, an den historischen Marktplatz grenzend, findest du das Hotel Johann. Es stellt einen idealen Ausgangspunkt für Unternehmungen jeglicher Art dar. Nach einer erholsamen Nacht in den modern ausgestatteten, großzügigen Zimmern, die selbstverständlich alle mit Bad/Dusche und WC sowie Kabel-TV und Telefon ausgestattet sind, erwartet dich morgens im stilvoll eingerichteten Frühstücksraum ein reichhaltiges Frühstücksbuffet.

### Angebote

- Gastpferde werden in umliegenden, nahegelegenen Höfen untergebracht

### Übernachtung

- 19 komfortable Hotelzimmer
- alle Zimmer mit Bad/Dusche und WC, Telefon, Kabel-TV
- Frühstück

## REITEN UND FAHREN – HOF SCHULZE HOBBELING



Grevener Straße 161 | 48291 Telgte-Vadrup  
Tel.: 02504.985070 oder 0152.29525270  
silke@schulzehobbeling.de  
www.hof-schulze-hobbeling.de

Wir bieten optimale Möglichkeiten, das Reiten und Fahren zu erlernen. Schönes Reit- und Fahrgelände, Reit- bzw. Fahrunterricht durch Trainer A.

### Ausstattung

- Anbindebalken für Pferde
- Parkplätze für Pferdehänger
- 45 Lehr- und Schulpferde
- Reithallen
- Reitplätze
- Reiterstübchen

### Angebote

- Stellplätze für Gastpferde
- Unterbringung der Pferde in Boxen, auf der Weide oder im Offenstall
- Reitunterricht
- Dressur, Springen, Fahren

### Übernachtung

- Wanderreiter können in einer nahegelegenen Pension untergebracht werden.



## REITERHOF HAVERKAMP



20



Schlichtenfelde 3 | 48346 Ostbevern  
[info@reiterhof-haverkamp.de](mailto:info@reiterhof-haverkamp.de)  
[www.reiterhof-haverkamp.de](http://www.reiterhof-haverkamp.de)

Unser Familienbetrieb liegt im Herzen des Münsterlandes, direkt an der Warendorfer Reitroute. Die artgerechte Haltung unserer Pferde und Pensionspferde ist uns wichtig. Daher leben sie im Herdenverband in einem großzügigen Offenstall, der durch seine Gestaltung zur täglichen Bewegung anregt. Wanderreitern bieten wir einen Ort zur Rast sowie Unterbringungsmöglichkeiten für ihre Vierbeiner.

### Ausstattung

- Anbindebalken für Pferde
- 2 Parkplätze für Pferdeanhänger
- Reitplatz
- Trailplatz
- Longierzirkel

### Angebote

- 3–4 Stellplätze für Gastpferde
- 2 Gastboxen (3,50 x 3,50 m)
- Unterbringung auf der Weide bzw. abgeteilten Weideabschnitten

### Übernachtung

- Wanderreiter können in Ostbevern oder Westbevern eine Übernachtungsmöglichkeit finden oder nach Absprache auf der Weide zelten.

# SEHENSWERTES



## SEHENSWERTES ZUM THEMA PFERD

*Wenn's um Pferde geht, ist der Kreis Warendorf zu jeder Jahreszeit eine Reise wert, und so manche Stalltür steht dem pferdebegeisterten Besucher offen.*

### Deutsche Reiterliche Vereinigung e.V. (FN)

Die Deutsche Reiterliche Vereinigung e. V. ist der Dachverband aller Pferdesportler und -züchter in Deutschland und mit mehr als 760.000 Mitgliedern der weltweit größte Pferdesportverband. Die FN kümmert sich um alle Fragen, die direkt oder indirekt mit dem Pferd, seiner Zucht, Haltung und Ausrüstung, seiner Ausbildung und Nutzung durch den Menschen zu tun haben.

**Kontakt: Tel. 0 25 81. 6 36 20, [www.fn-dokr.de](http://www.fn-dokr.de)**

### Deutsches Olympiade-Komitee für Reiterei (DOKR) e.V.

Das DOKR ist zuständig für die Förderung des Spitzensportpferdesports. Betreut werden Spitzensportler aller Altersklassen und Disziplinen.

**Kontakt: Tel. 0 25 81. 6 36 20, [www.fn-dokr.de](http://www.fn-dokr.de)**

### Bundesleistungszentrum (BLZ) Reiten

Gemeinsam mit dem DOKR stellt das BLZ Reiten ein umfangreiches Lehrgangs- und Trainingsangebot für die Spitzensportler der Kader zur Verfügung.

**Kontakt: Tel. 0 25 81. 6 36 20, [www.fn-dokr.de](http://www.fn-dokr.de)**

### Deutsche Akademie des Pferdes

Hauptziele der Akademie sind die Fortbildung von Ausbildern sowie die wissenschaftliche Fundierung und Forschung in Fragen der Ausbildung, des Trainings und der Pferdekunde.

**Kontakt: Tel. 0 25 81. 6 36 22 40, [www.fn-dokr.de](http://www.fn-dokr.de)**



Hengstparaden

### Das Nordrhein-Westfälische Landgestüt

Die wichtigste Aufgabe des 1826 gegründeten Landgestüts besteht in der Bereitstellung qualitätsvoller, leistungsgeprüfter Hengste für die Landespferdezucht. Dazu kauft das Landgestüt junge Hengste an und prüft ihre Reiteigenschaften. Durch die intensive Selektion weisen die Landgestütshengste eine hohe Vererbungsqualität auf. Zur Betreuung der Züchterschaft betreibt das Landgestüt landesweit ein Netz von z. Zt. 17 Deckstellen und Besamungsstationen. Kostenlose Besichtigungen sind während des gesamten Jahres möglich. Die Stallungen sind während der Dienstzeiten geöffnet. **Kontakt: Tel. 0 25 81. 6 36 90, [www.landgestuet.nrw.de](http://www.landgestuet.nrw.de)**

### Die Deutsche Reitschule

Die Deutsche Reitschule ist seit 1968 in das NRW Landgestüt integriert. Als bundesweite Ausbildungs- und Prüfungsstätte der Berufsreiter ist ihr Hauptziel die Pflege der klassischen Reitkunst. Es werden auch Lehrgänge für qualifizierte Amateure und für Turnierfachleute angeboten.

**Kontakt: Tel. 0 25 81. 6 36 90, [www.landgestuet.nrw.de](http://www.landgestuet.nrw.de)**

**Führungen durch das NRW-Landgestüt, das Deutsche Olympiade-Komitee für Reiterei (DOKR) und das Bundesleistungszentrum Reiten (BLZ) können bei der TouristInformation Warendorf (Tel. 0 25 81. 54 54 54) gebucht werden.**



## WOHIN SOLL'S GEHEN?

Spezielle Wünsche? Wir wissen über die Reit- und Raststationen und die Routenabschnitte bestens Bescheid und beraten Sie natürlich ganz individuell.

### **Touristische Arbeitsgemeinschaft „Parklandschaft Kreis Warendorf“**

Waldenburger Straße 2 | 48231 Warendorf  
Tel.: 02581.536111  
tourismus@kreis-warendorf.de  
www.reitroute.de

### **Stadt Warendorf Tourist-Information**

Emsstraße 4 | 48231 Warendorf  
Tel.: 02581.545454  
tourismus@warendorf.de

### **Münsterland e.V.**

Airportallee 1 | 48268 Greven  
Tel.: 02571.949392  
touristik@muensterland.com  
www.muensterland-tourismus.de

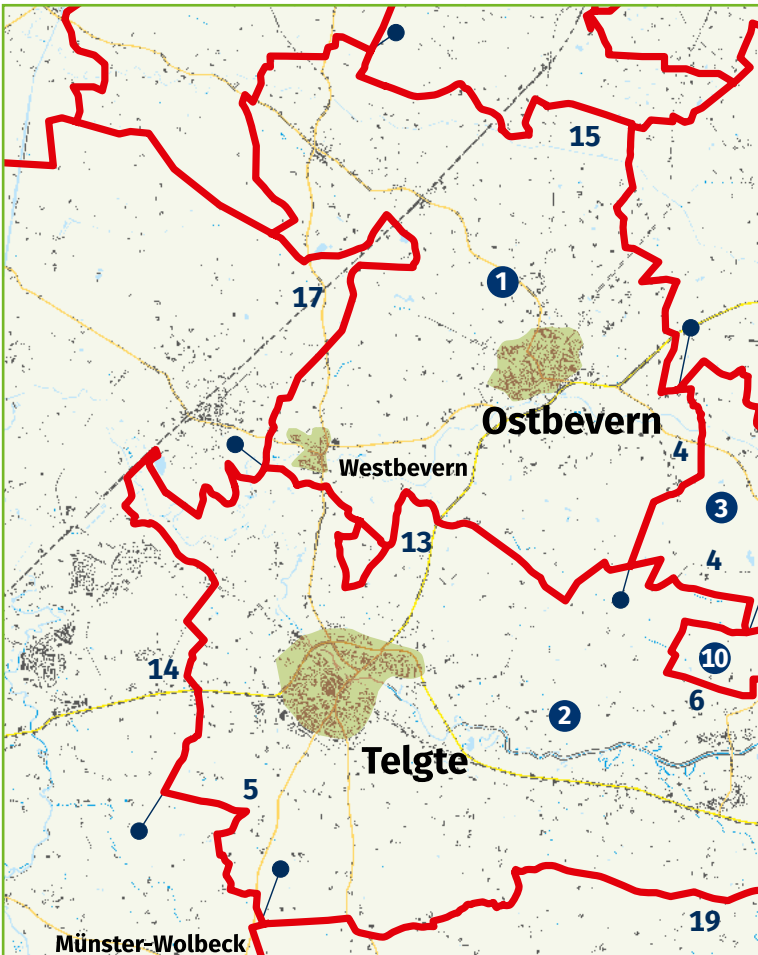


## Impressum

**Herausgeber:** Touristische Arbeitsgemeinschaft  
„Parklandschaft Kreis Warendorf“

**Titelfoto:** Münsterland e.V./Simon Says

**Fotos:** Christine Schneider (S. 2, 3, 4, 5, 12, 20), Münsterland e.V./Simon Says (S. 6, 7), Münsterland e.V./Philipp Fölting (S. 10, 11, 19, 44, 48), Betriebe an der Reitroute (S. 21–41), Tourist-Info Warendorf/Tanja Hohnwald (S. 8, 42, 43), doncarlo/Fotolia.com (S. 45), LWL-Amt für Landschafts- und Baukultur in Westfalen (S. 21)



- RUNDKURSE**
- 1 Ostbevern – Telgte: 49 km
  - 2 Telgte – Warendorf: 68 km
  - 3 Ostbevern – Milte: 19 km
  - 4 Warendorf – Sassenberg: 40 km
  - 5 Füchter Heide: 17 km
  - 6 Stadtrunde Warendorf: 10 km
  - 7 Emsauen-Schleifen: 17 km
  - 8 Flusslandschaft Hessel – Milte: 20 km
  - 9 Flusslandschaft Hessel – Velsen: 13 km
  - 10 Dorseler Heide – Einen: 9 km



